




Boverket

Myndigheten för samhällsplanering,
byggande och boende

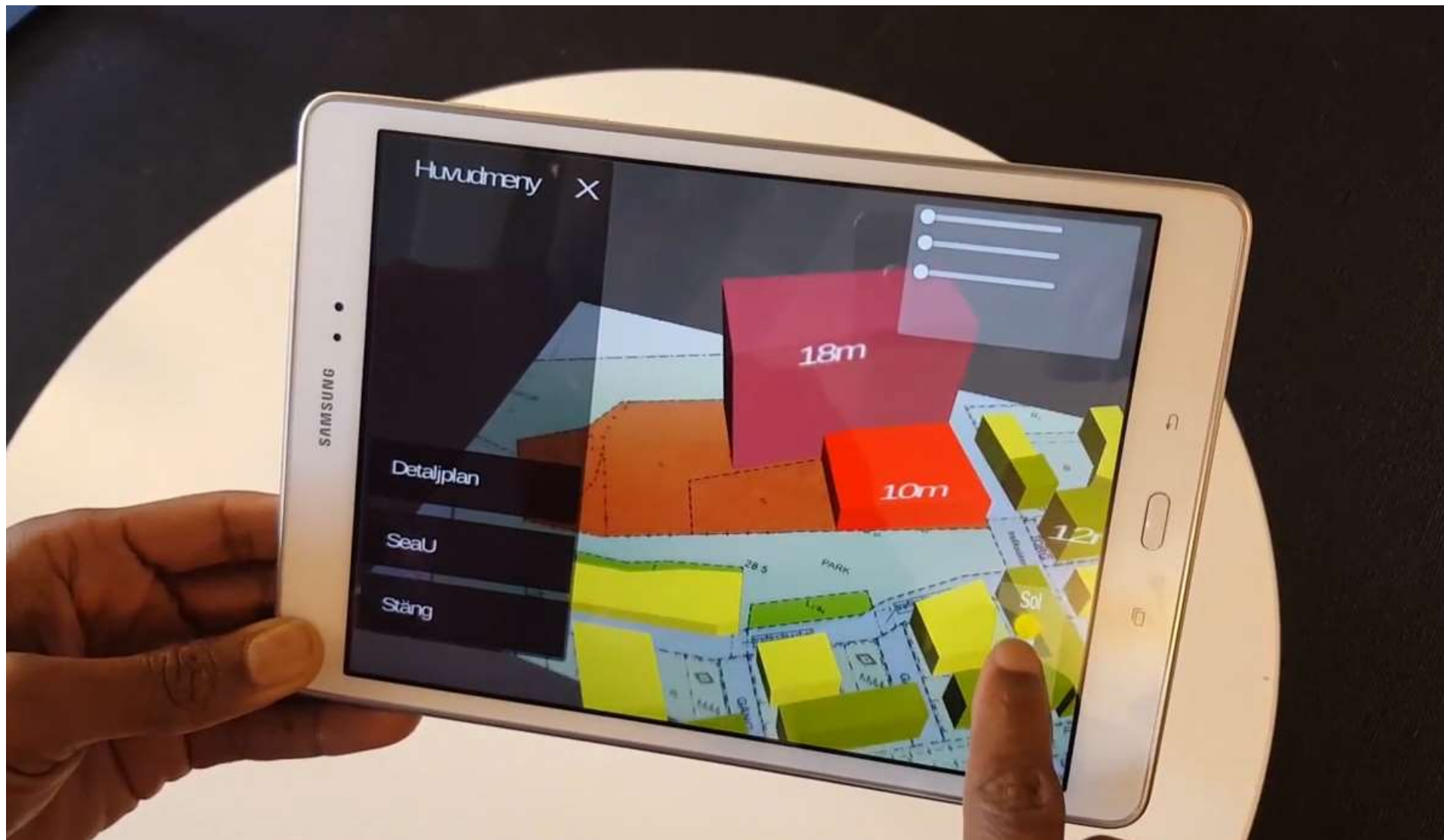
Digitalisering av samhällsbyggnadsprocessen

Att verka för en enhetlig digital tillämpning av PBL



Digitalisering förenklar för alla





Enhetligt i hela Sverige





**Demokrati, innovation och
rättssäkerhet**


Boverket

En obruten digital samhällsbyggnadsprocess

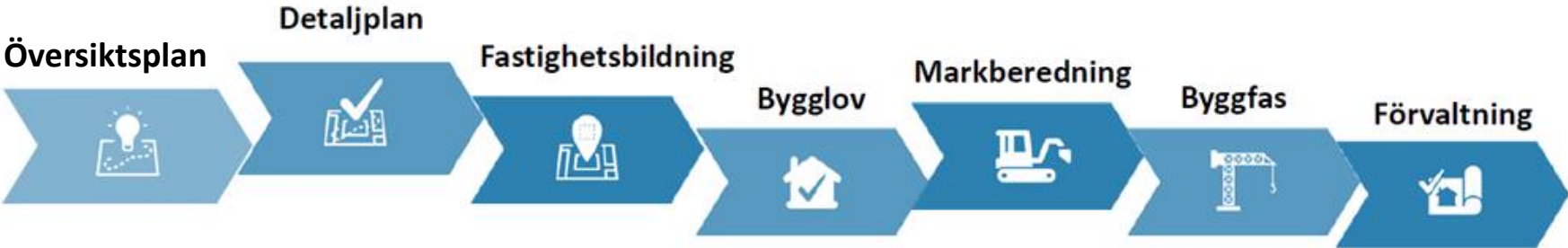
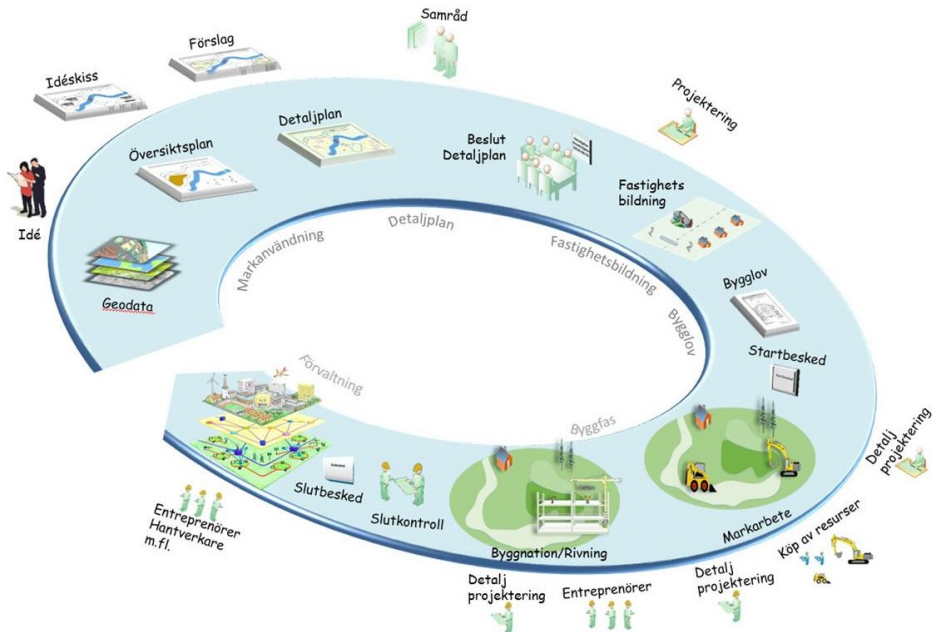
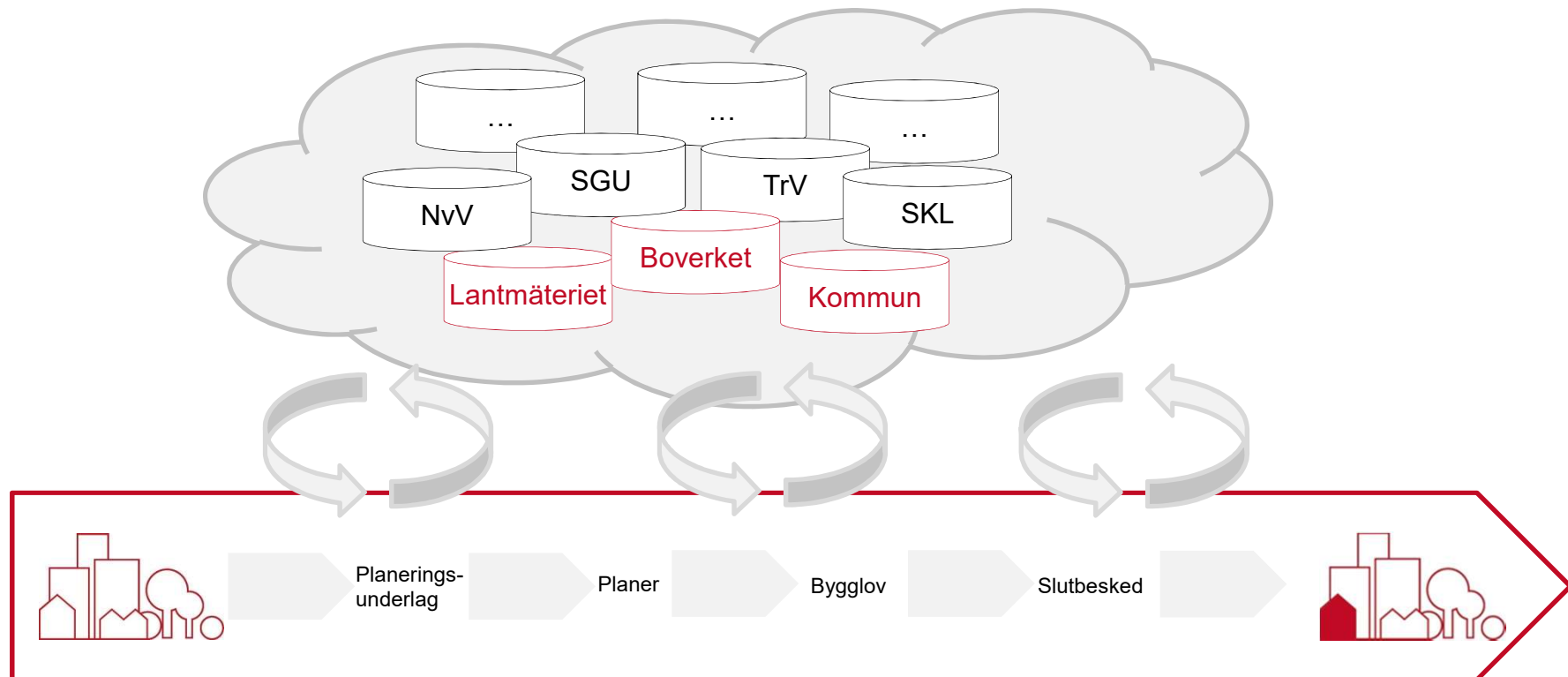


Bild: Lantmäteriet

Nationellt tillgänglig information



PBL i samhällsbyggnadsprocessen

Innovativ processutveckling

Får jag lov!



Juridik möjliggör innovation



Uppdrag att verka för en enhetlig digital tillämpning av PBL



**Lov, bygg
och tillsyn**



**Digital
transformation**



Planeringsunderlag i dag

Stora skillnader mellan olika myndigheter

PDF

Analogt behöver bli digitalt för nationell plattform

Kompetensutveckling

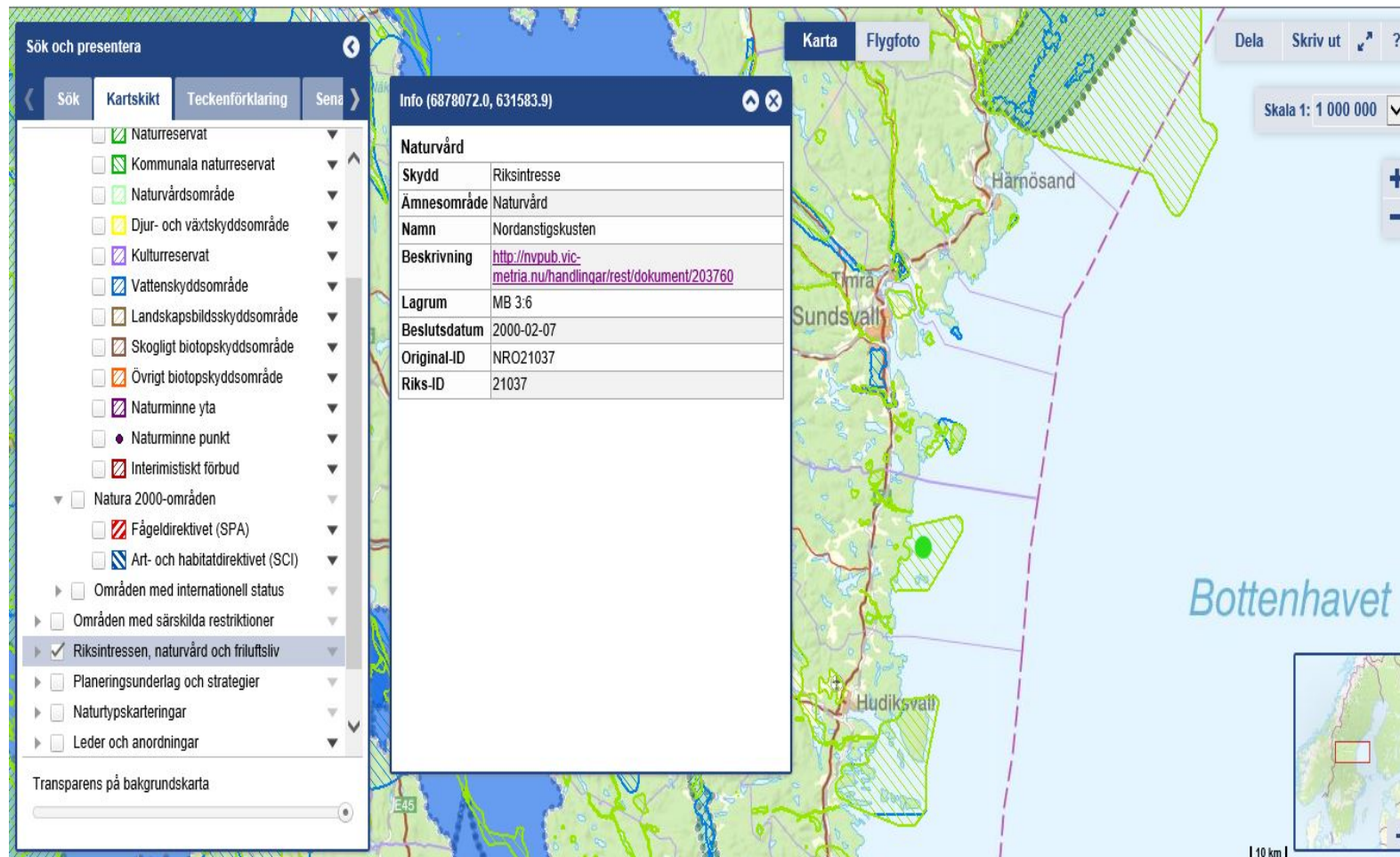
Otydligt vad som är planeringsunderlag

Olika innehåll

Saknas gemensam grund

Nationella myndigheter och digitala planeringsunderlag

Exempel: Naturvårdsverket



The screenshot displays a web application interface for searching and presenting environmental data. On the left, a search and filter panel titled 'Sök och presentera' is visible. It includes a search bar and a list of filters. The filter 'Riksintressen, naturvård och friluftsliv' is selected. The main area shows a map of Sweden with a detailed information window for a specific area. The information window is titled 'Info (6878072.0, 631583.9)' and contains the following data:

Naturvård	
Skydd	Riksintresse
Ämnesområde	Naturvård
Namn	Nordanstigs-kusten
Beskrivning	http://nypub.vic-metria.nu/handlingar/rest/dokument/203760
Lagrum	MB 3:6
Beslutsdatum	2000-02-07
Original-ID	NRO21037
Riks-ID	21037

The map shows the location of the area in the northern part of Sweden, near Sundsvall and Hudiksvall. The map includes a scale of 1:1,000,000 and a 10 km scale bar. The text 'Bottenhavet' is visible on the right side of the map.

Digitala planeringsunderlag

- Samverkan och samsyn med de nationella myndigheterna
- Vilka delar behöver vara enhetliga för nationell användning?
- Återkoppling till Regeringskansliet om de juridiska förutsättningarna

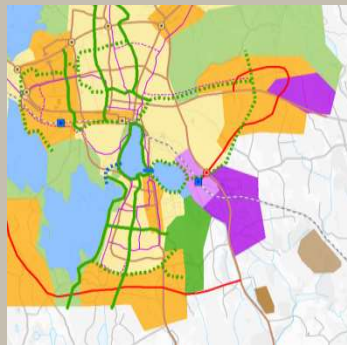
Översiktsplan i dag

Översiktsplan och ÖP-modellen

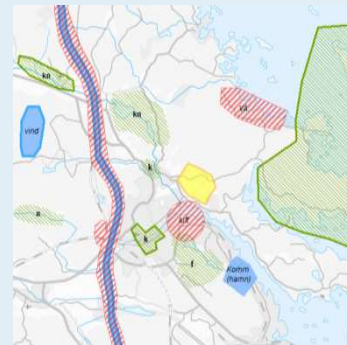
Utvecklings- strategi



Användning



Värden och hänsyn



Referensgrupp ÖP-modellen 2019

- Arvidsjaur
- Falköping
- Gotland
- Göteborg
- Helsingborg
- Höör
- Jönköping
- Karlskrona
- Kristinehamn
- Kävlinge
- Köping
- Linköping
- Sundsvall
- Uppsala
- Älvkarleby
- Örebro
- Östersund

SKL

- ⊛ Lst Örebro
- Lst Södermanland
- Lst Västmanland
- Lst Uppsala
- Lst Västra Götaland
- Region Stockholm
- Region Skåne
- Region Jönköping



Digital översiktsplan

- En obruten digital samhällsbyggnadsprocess kräver lag- och förordningsändringar samt nya myndighetsföreskrifter
- ÖP-modellen skapar enhetliga översiktsplaner som kan användas i nationell skala
- Har relation till Förvaltningslagen och Arkivlagen

**Ny version av
ÖP-modellen
till årsskiftet**

Detaljplan i dag

Nya detaljplaner, samverkan & tekniska lösningar

Remiss föreskrifter

För nya detaljplaner

Plan- bestämmelse- katalogen

Baserad på
allmänna råd

Samverkan

Geodatarådet

Föreskrifter nya digitala detaljplaner



Överföring



av detaljplan och
planbeskrivning

Remisser
Q3 2019

Insamling



av detaljplaner och
planbeskrivningar

Ge tillgång




till detaljplaner och
planbeskrivningar

Författningsförändringar krävs


Remiss
april
2019

Innehåll



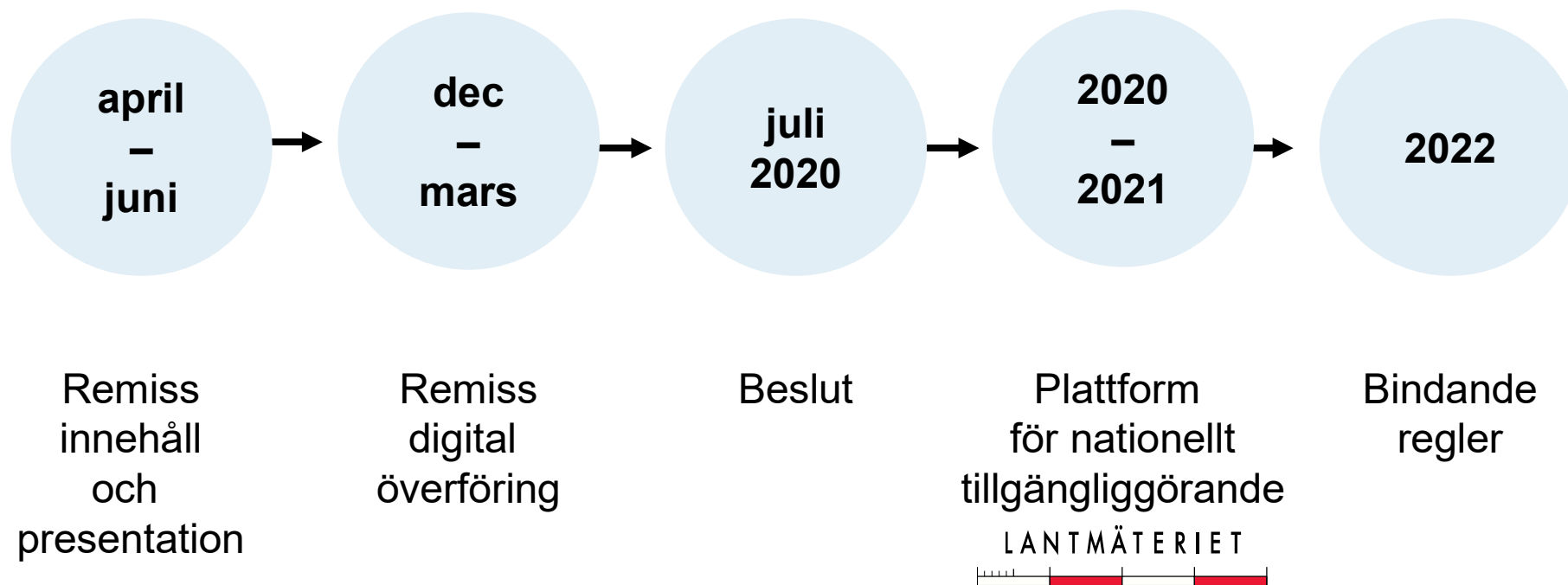
i detaljplan och
planbeskrivning

Presentation



av beslutshandling

Tidplan – föreskrifter **nya** detaljplaner



~107 000

Befintliga detaljplaner

~1 700/år

Nya detaljplaner

Detaljplaner

Vision 2025

**Endast digitala detaljplaner
är juridiskt gällande**

**Nya digitala
detaljplaner**

Ny föreskrift

**Gällande
detaljplaner
digitaliseras**

Nya enklare
planprocesser

**Bäst före
datum**

För planer
som inte är
digitaliserade

**Ändringar
i PBL
kommer
krävas**

Deluppdrag lov, bygg och tillsyn

- Möjliggör presentation av Boverkets byggregler som en digital tjänst
- Möjliggör för byggbranschen att skapa innovativa e-tjänster som förenklar och förbättrar
- Bidrar till en enhetlig och kvalitetssäkrad lov-, bygg- och tillsynsprocess
- Leder till en mer effektiv byggprocess

Lovprocess

Vägledning för digital tillämpning

Byggprocess

Vägledning för digital tillämpning

Byggregler

Digitalt tillgängliga byggregler



Tillsammans med Lantmäteriet



- Specifikationer för lagring och överföring
- Boverket säkerställer att informationsinnehållet i detaljplaner är korrekt
- Boverket säkerställer informationsinnehållet för byggnad kopplat till planering, lov, bygg och tillsyn

Vad har vi gjort?

- Innovationsprojektet Får jag lov? (prototypfas)
- Förstudie om digitala byggförfattningar
- Planbestämmelsekatalogen
- Remiss om föreskrifter för nya detaljplaner
- Vägledning om digitalisering av befintliga detaljplaner
- Webbseminariet "Framtiden med enhetliga digitala detaljplaner" – 25 september
- Förstudie kring digital översiktsplanering och planeringsunderlag
- Vägledning om digitala översiktsplaner och ÖP-modell
- Boverkets modellbibliotek lanserat



Vad är på gång?

- Inväntar svar från Vinnova gällande Får jag lov?-projektet
- Byggreglerna blir tillgängliga via ett API
- API för Planbestämmelsekatalogen och vidareutveckling av tjänsten
- Föreskrifter för nya detaljplaner
- Skrivelse om digitala detaljplaner kopplat till visionen
- Uppdaterad ÖP-modell vid årsskiftet
- Vägledning (alternativt föreskrifter) för översiktsplan och ÖP-modellen
- Återkoppling till Regeringskansliet om de juridiska förutsättningarna för digitala planeringsunderlag
- Samverkan och test kring detaljplaner och byggnad för ett framtida nationellt system
- Fler modeller i Boverkets modellbibliotek



Därför digitaliserar vi samhällsbyggnadsprocessen

Demokrati och
rättssäkerhet

Enhetligt i
hela Sverige


Rätt information
i rätt situation

Innovation
och
samverkan



Följ oss och läs mer!

Vi kommunicerar via boverket.se
och sociala medier



Uppdragsledare Planering

Anna-Alexandra Lidenstjärna

Anna-alexandra.lidenstjarna@boverket.se