

# Årsmöte SamGIS Skåne 2018

Plats: Café Live, Malmö

Tid: 19 april 2018, kl. 11:00 – 12:00



## Närvarande:

Johanna Andersson, Simrishamns kommun  
Tilda Brage, Lunds kommun  
Lars Bröms  
Diana Drougge, Ängelholms kommun  
Marianna Edenheim, Tyréns  
Abdalla Eltayeb, Vultus AB  
Anders Grönlund, Lantmäteriet  
Cecilia Gustafsson, Svedala kommun  
Britta Duve Hansen, Lunds kommun  
Angela Håkansson, Sjöbo Kommun  
Christina Högstedt, E.ON  
Cerne Jönsson  
Henrik Larsson, Sjöbo Kommun  
Ulf Minör, Stadsbyggnadskontoret, Malmö stad  
Julie Mostert, Lantmäteriet  
Oscar Monell, Esri Sverige  
Linda Nilsson, Kristianstads kommun  
Annie Sundberg Olsson, Geoinfo Staffanstorp/Kävlinge  
Andreas Persson, Lunds Universitet  
Johan Pihel, Sjöbo Kommun  
Cecilia Pihl, Helsingborgs stad  
Jenny Rasmus, Trafikverket  
Peter Rothstein, Sweco Position AB  
Jonas Smith, Örkelljunga kommun  
Paul Stewart, Stadsbyggnadskontoret, Malmö  
Andreas Vilen, Stipendiat

## §1. Årsmötet öppnas

Ordförande Jenny Rasmus hälsade alla välkomna och förklarade årsmötet öppnat.

## §2. Förslag till dagordning

Förslag till dagordning godkändes.

## §3. Kallelse till årsmöte

Årsmötet befanns behörigen kallat.

## §4. Val av ordförande till årsmötet

Till årsmötets ordförande valdes Jenny Rasmus (sittande).

§5. Val av sekreterare till årsmötet  
Andreas Persson valdes till årsmötets sekreterare

§6. Val av två justeringspersoner till årsmötet  
Till justeringspersoner för årsmötets protokoll valdes Henrik Larsson samt Britta Duve Hansen.

§7. Verksamhetsberättelse 2017  
Ordförande gick igenom verksamhetsberättelsen enligt handling från kallelse.  
Årsmötet godkände verksamhetsberättelsen

§8. Ekonomisk redovisning 2017  
Peter Rothstein gick igenom den ekonomiska redovisningen.

2017 års resultat är ett överskott på 61457 kr (dock en del från 2016 som kommit in 2017 pga. sent inkomna avgifter.)

§9. Revisorernas berättelse  
Revisor Inge Melin föredrog revisionsberättelsen.

§10. Fråga om styrelsens ansvarsfrihet  
Årsmötet beslutade att ge styrelsen ansvarsfrihet.

§11. Val av ordförande  
Jenny Rasmus valdes till föreningens ordförande (1år).

§12. Val av styrelseledamöter  
Nyval/omval

Cecilia Gustafsson (ledamot 1 år)  
Cecilia Pihl (ledamot 2 år)  
Ulf Minör (ledamot 1 år)  
Oscar Monell (ledamot 2 år)  
Andreas Persson (ledamot 2 år)  
Peter Rothstein (ledamot 2 år)

§13. Val av två revisorer  
Årsmötet valde Cerne Jönsson och Mikael Grimheden till revisorer, båda på 1 år.

§14. Val av valberedning  
Britta Duve Hansen och Anders Grönlund valdes till föreningens valberedning

§15. Fastställande av medlemsavgift, verksamhetsplan och budget  
Årsmötet beslöt att lämna medlemsavgiften oförändrad.  
Verksamhetsplan och budget för 2018 godkändes av årsmötet.

§16. Övriga frågor

- SamGIS Skånes GIS-stipendium.  
Årets stipendium delas mellan två personer.

Andreas Vilén tilldelades SamGIS Skånes stipendium (5000 kr) med motiveringen:  
” För omfattande kartering, stort engagemang och källa till inspiration i OpenStreetMap Skåne”

Per Blomberg, Planeringsarkitekt, Kristianstad Kommun, tilldelades SamGIS Skånes stipendium (5000 kr) med motiveringen:  
”För kunskapsbyggande när det gäller Skånes grönstruktur som har lett till ökad samverkan mellan kommuner och region kring utnyttjandet av GIS-data för bl.a. en bättre markhushållning och bättre möjlighet till utvecklad grönstruktur.”

- Marianna Edenheim, (Tyréns) avtackades som avgående styrelseledamot

§17. Årsmötet avslutas


Ordförande Jenny Rasmus förklarade årsmötet avslutat.

Sekreterare




Andreas Persson

Ordförande




Jenny Rasmus

Justeras



Britta Duve Hansen



Henrik Larsson



