



Hässleholms kommun

Samarbete mellan kommuner
Hässleholm, Osby, Östra Göinge

Linda Granqvist
Avdelningschef mät- och GIS
Stadsbyggnadskontoret

Agenda

- Vilka är vi
- Bakgrund
- Förutsättningar
- Avtal
- Så fungerar det idag
- Fördelar och nackdelar

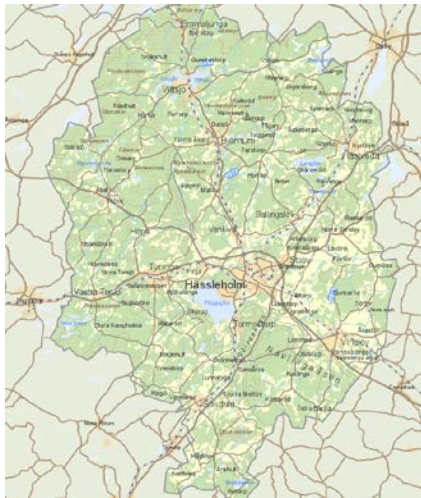
Avgränsning - samarbete inom mät och GIS



► Hässleholm nästa.

Bakgrund

- Samma systemlösning
- Hässleholm började vara ett stöd till Östra Göinge, vid problem och support
- Osby också i behov av samarbete



Förutsättningar

- Samma systemlösningar och teknisk plattform
 - Autocad Map 3D med IM
 - Geodatapaketet
 - BAL
 - NDRK mfl
 - Oracle
 - AIMS
 - FB
 - GS viewer
- Gemensam datamodell för geografisk data – enligt Topobase användarförening
- Gemensam syn på syftet och nyttan av samarbete

Grundstenar i avtalet

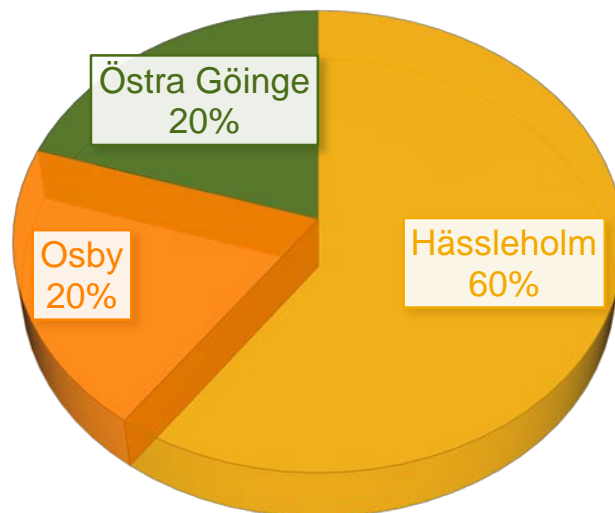
- Avtal sen 2001
- Utveckla gemensam kompetens inom geodata
- Fördela gemensamma kostnader
- Agera som en kund mot leverantörer av applikationer och data
- Alla parter måste uppnå fördelar med samarbetet
- Politiska beslut i alla kommunerna
- Viktigt att inte agera som konsulter i varandras kommuner – varje kommun ska ha kompetens inom området.

Sammanfattning av avtalet

- Årlig fast kostnad för Osby och Östra Göinge
 - Lagring av data i servrar som driftas av Hlm
 - Databasservrar
 - Webbserverrar (internt och externt)
 - Backup av data
 - Arbetsplats med utrustning i Hlm
 - Daglig support
- Löpande kostnader till ett överenskommet timpris
 - Personalresurser kan användas mellan parterna

Sammanfattning av avtalet

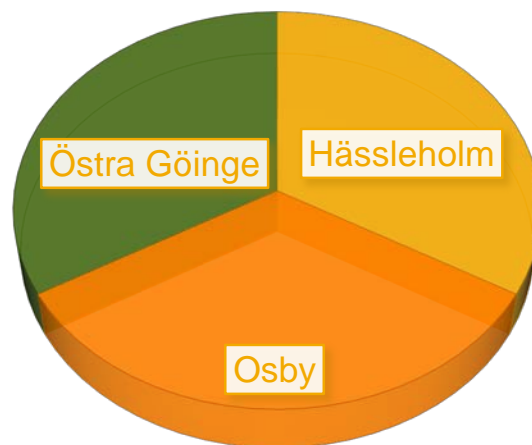
- Kostnadsfördelning 60/20/20



- Fördelning av kostnader för licenser på applikationer och support (en kund mot leverantör)
- Fördelning av gemensamma GIS-projekt

Sammanfattning av avtalet

- Kostnadsfördelning 1/3 var



- Fördelning av systemansvar och uppgraderingskostnader och övrig konsult insatser i våra system

Så fungerar det idag

- Databaserna och servrarna förvaltas av Hlm. Osby och ÖG när dessa via SKNO-nätet.
- Gemensamma lösningar för hantering av geodata
 - olika webbkartor
 - mallar för kartprodukter
 - Aviseringar för fastighets och kommuninvånarregister
- Vid arbetstoppar köper vi tid av varandra
- Specialist kompetens – 3D
- En kund vid köp av ortofoto via upphandling
- Resurser
 - Hlm 5 st Mät, 4 st GIS
 - Osby 1 st Mät, 2 st GIS
 - ÖG 1 st Mät, 1 st GIS
- Samarbetsmöten

Fördelar och nackdelar

- Mycket data att hantera
 - Vissa saker behöver göras tre gånger
 - Olika organisation – ställer olika krav bl a IT
 - Vid rekrytering
-
- + Fler resurser personalmässigt – minskad sårbarhet
 - + Fördelning av kostnaderna
 - + Gemensamma projekt
 - + Stöd i den dagliga verksamheten – lära av varandra

Kontaktuppgifter

Avdelningschef mät- och GIS

Linda Granqvist

0451-26 83 92

linda.granqvist@hassleholm.se

www.hassleholm.se