



Länsstyrelsen
Skåne



Södergatan 5

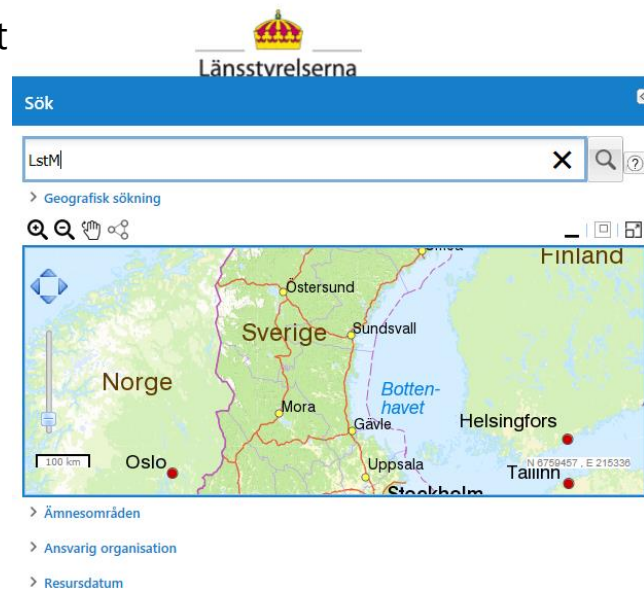
Länsstyrelsen

2017-12-06

Nationell Geodatakatalog

<https://ext-geodatakatalog.lansstyrelsen.se/GeodataKatalogen/>

- ❑ Alla läns regionala öppna data
- ❑ Nationell öppen data (LST)
- ❑ Hänvisning till registermyndigheter där vi har ett informationsansvar som Länsstyrelse



Nya geodatamängder - nationella

Riksintresse

- HaV – Riksintresseområden för vattenförsörjning

Grön Infrastruktur

- LST (GI) Mosaikmarker på jordbruksmark södra Sverige 5x5 km
- LST (GI) Mosaikmarker på jordbruksmark södra Sverige 1x1 km

Vi utökar digitaliseringen av markavvattning

Klart

- Dikningsföretag före 1920 – linje och båtnadsområde (LM)
- Dikningsföretag efter 1920 – linje och båtnadsområde (Lst)

Nedladdningsbara filer finns i externa GDK inklusive förrättningsakt (PDF)

Karttjänst: <http://ext-webbgis.lansstyrelsen.se/Skane/Dikningsforetag/>

Pågående

- Digitalisering av Täckdikningsplaner, linje, yta och punkt
- Planeringsunderlag – täckdikets utbredning, inklusive täckdikningsplanen (PDF)

Struktur och omfattning

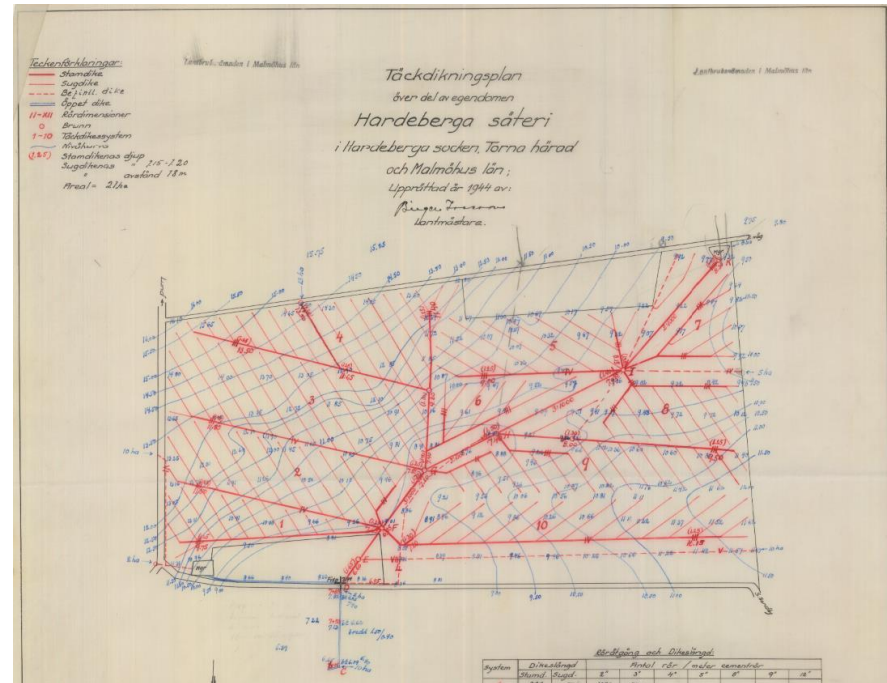
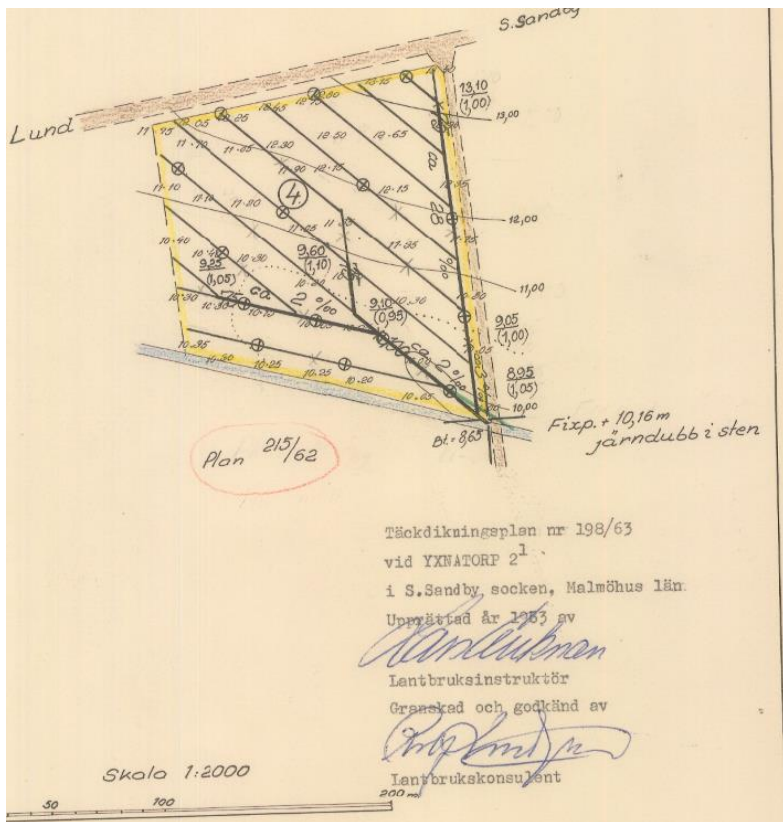
M-län

- Ca 230 översiktskartor
- 7000 ritningar fördelade på 3500 akter
- Sortering, socken + löpnummer

L-län

- Översiktskartor saknas
- 8800 ritningar utan märkning nedvikta med handlingarna
- Sortering, socken/dåvarande fastighetsbeteckning

Exempel på täckdiktningplaner Som rektifieras och digitaliseras





Länsstyrelsen
Skåne