



Länsstyrelsen
Skåne

PLANERINGSKATALOGEN.SE

Länsstyrelsens har i uppdrag att...

PBL 3 Kap. 10§: "Under samrådet ska länsstyrelsen särskilt:

- 1.tillhandahålla underlag för kommunens bedömningar**
och ge råd i fråga om sådana allmänna intressen enligt 2 kap.
som hänsyn bör tas till vid beslut om användningen av mark- och
vattenområden".

Nuläge

- 21 olika hemsidor – Osorterat material
- Ej kvalitetssäkrat – nytt och gammalt
- Inte anpassat till den kommunala planeraren

The screenshot shows a search interface for 'Publikationer'. At the top, there are buttons for 'Skriv ut' and 'Dela informationen'. Below the title 'Publikationer', there is a search bar and a 'Visa publikationer' button. The search results are displayed as 'Din sökning gav 941 träffar' with a dropdown menu set to '20'. A red circle highlights the number '941'. The first result is titled 'Diversity management i kommersiell service - En möjlig tillväxtmotor för Skåne'. To the right, there is a sidebar titled 'Träffar per ämne' with a list of subjects and their respective hit counts: Djur & natur (224), Miljö & klimat (376), Lantbruk & landsbygd (51), Näringsliv & föreningar (21), Människa & samhälle (147), Samhällsplanering & kulturmiljö (109), and Om Länsstyrelsen (21). Below this, another sidebar titled 'Träffar per publikationstyp' shows 'Rapporter (591)'.

Skriv ut Dela informationen

Publikationer

Visa publikationer

Din sökning gav **941** träffar Visa ▼

Diversity management i kommersiell service - En möjlig tillväxtmotor för Skåne

Mångfald och tillväxt är två begrepp som är starkt sammankopplade. Ett samhälle som är öppet och välkomnande för alla, oavsett kön, ålder, etniskt ursprung, sexuell läggning, religiös tillhörighet och fysiska och psykiska förutsättningar är ett samhälle som skapar goda förutsättningar för

Träffar per ämne

- > [Djur & natur \(224\)](#)
- > [Miljö & klimat \(376\)](#)
- > [Lantbruk & landsbygd \(51\)](#)
- > [Näringsliv & föreningar \(21\)](#)
- > [Människa & samhälle \(147\)](#)
- > [Samhällsplanering & kulturmiljö \(109\)](#)
- > [Om Länsstyrelsen \(21\)](#)

Träffar per publikationstyp

- > [Rapporter \(591\)](#)

Geodata från Länsstyrelserna

Nationella geodata från Länsstyrelserna

Respektive Länsstyrelse ansvarar för ajourhållning av geodata. Referenssystem för alla nedladdningsbara filer är [SWEREF 99 TM](#). Geodata tillhandahålls i formatet Shape (SHP).

Riksintressen	Uppladdat
 Riksintresse Friluftsliv, MB 3:6	2014-02-24
 Riksintresse Kulturmiljövård, MB 3:6	1 ggr/vecka
 Riksintresse Naturvård, MB 3:6	1 ggr/vecka
 Riksintresse Slutförvaring kärnavfall, MB 3:8	2014-02-24
 Riksintresse Totalförsvaret, MB 3:9	---
 Riksintesse Rörligt Friluftsliv, MB 4:2	1 ggr/vecka
 Riksintesse Obruten kust, MB 4:3	1 ggr/vecka
 Riksintesse Högexploaterad kust, MB 4:4	1 ggr/vecka
 Riksintesse Obrutet fjäll, MB 4:5	1 ggr/vecka
 Riksintesse Skyddade vattendrag, MB 4:6	2014-02-24
 Riksintesse Nationalstadspark, MB 4:7	1 ggr/vecka

Uppdrag 49

Planeringskatalogen är ett resultat av uppdrag 49 i 2011 års regleringsbrev:

"49. Länsstyrelserna ska ta fram förslag till gemensamma arbetsformer och riktlinjer för arbetet med planeringsunderlag avseende nationella mål, riksintressen, övriga statliga intressen samt mellankommunala intressen m.m. som berör kommunerna i deras samhällsplaneringsverksamhet.

I uppdraget ingår även att ta fram former för hur planeringsunderlaget bör kommuniceras av länsstyrelserna till kommunerna. Uppdraget ska genomföras efter samråd med Boverket."

Uppdraget genomför vi genom att...

- Sortera bland våra befintliga planeringsunderlag, vägledningar och geodata.
- Göra relevanta planeringsunderlag, vägledningar och geodata sökbara.
- Styra planeringsunderlag, vägledningar och geodata till "rätt plats" i planeringsprocessen.
- Klar att använda – våren 2016

Vad är planeringskatalogen?

- En **metadatakatalog** som innehåller länkar till befintliga system, kataloger, databaser och websidor.
- Möjlighet att söka information via karta
- ... men är inte en traditionell karttjänst (webbGIS)
- En sammanställning av alla relevanta **planeringsunderlag**, **vägledningar** och **geodata** för samhällsplanering som i nuläget finns spridda på olika hemsidor, portaler och databaser mm.
- Ägs av länsstyrelserna och Boverket.
- Avtal med andra myndigheter.

Länsstyrelserna

Startsida > Nationella geodata

Skriv ut

Nationella geodata

Nationella geodata från Länsstyrelsen och andra myndigheter

Vilkor för användande av Länsstyrelsens geodata

- Nyttjande av Länsstyrelsens geodata i egna interna applikationer tillsammans med dina lokala geodata är tillåtet.
- Nyttjande av Länsstyrelsens geodata i externa applikationer trycksaker etc. är fritt om källa anges - © Länsstyrelsen

Nationella geodata från Länsstyrelserna

Respektive Länsstyrelse ansvarar för uppdatering av geodata. Referenssystem för alla meddelningarna finns på [SDS27-99-11](#)

Geodata	Upphöll
Sikkestrecker	2014-02-01
Sikkestrecker Friluftsliv	2014-08-01
Sikkestrecker Kulturmiljö	1 997-01-01
Sikkestrecker Naturvård, m.m.	2014-02-24
Sikkestrecker Inområdesplanering	2014-02-24
Sikkestrecker Skatteflykta	2014-02-24
Sikkestrecker Totalskydd, MR 2-3	2014-02-24
Sikkestrecker Kvart. turism & friluftsliv, MR	2014-02-24



Länsstyrelserna

NATUR VÅRDS VERKET

Skyddad natur

Sök och presentera

Sök Kartat Kartat

Valbara objekt

- Naturvårdsregistret
- Fritidsareal
- Naturreservat
- Naturvårdsområde
- Djur- och växtskyddsområde
- Natursminne punkt
- Natursminne ruta
- Kultursminne
- Värdeobjekt
- Övrigt naturvårdsområde
- Landskapsskyddsområde
- Havsområdesplanering (HOP)
- Natura 2000-områden
- Fågelskydd (SFA)
- Arv- och hälsostadsregister (SOSAC)
- Havsområdesplanering
- Planeringsunderlag för naturvård
- Naturvårdsplanering

Transparens på bakgrundskarta

Adress: Naturvårdsverket 100 40 Stockholm

PLANERINGSKATALOGEN



Geodata

SVENSK BIT FÖR BIT

Sök

Resultat

Karta

SGU

Sveriges geologiska undersökning

Länsstyrelsen Skåne

Startsida > Publikationer

Skriv ut

Publikationer

Invengering av insekter i Benestads backar och Hagestad naturreservat

Den sökning gav 906 träffar

Visa publikationer

Typ: Rapport

Kategori: Djur & natur

Ämnesområde: Hotade växter och djur



Rapport: Benestad_hagestad_WERD

Träffar per ämne

- Djur & natur (224)
- Miljö & klimat (196)
- Landbruk & landsbygd (49)
- Näringsliv & föreningar (19)
- Människa & samhälle (136)
- Samhällsplanering & kulturminne (100)
- Om Länsstyrelsen (18)

Länsstyrelsen Skåne

Varför behövs Planeringskatalogen?

- Enhetlig hantering av planeringsunderlag.
- I dag oordning  Imorgon ordning!
- **290** kommuner  **290** sammanfattande redogörelser!
- Rätt underlag på rätt plats!
- Enklare för kommuner och konsulter att hitta underlagen.
- Tydliggör vilka underlag som saknas.

Om ett underlag har koppling till flera kategorier kan den klassas med flera

Har underlaget koppling till lagstiftning som reglerar fysisk samhällsplanering och/eller hushållning med mark och vatten?

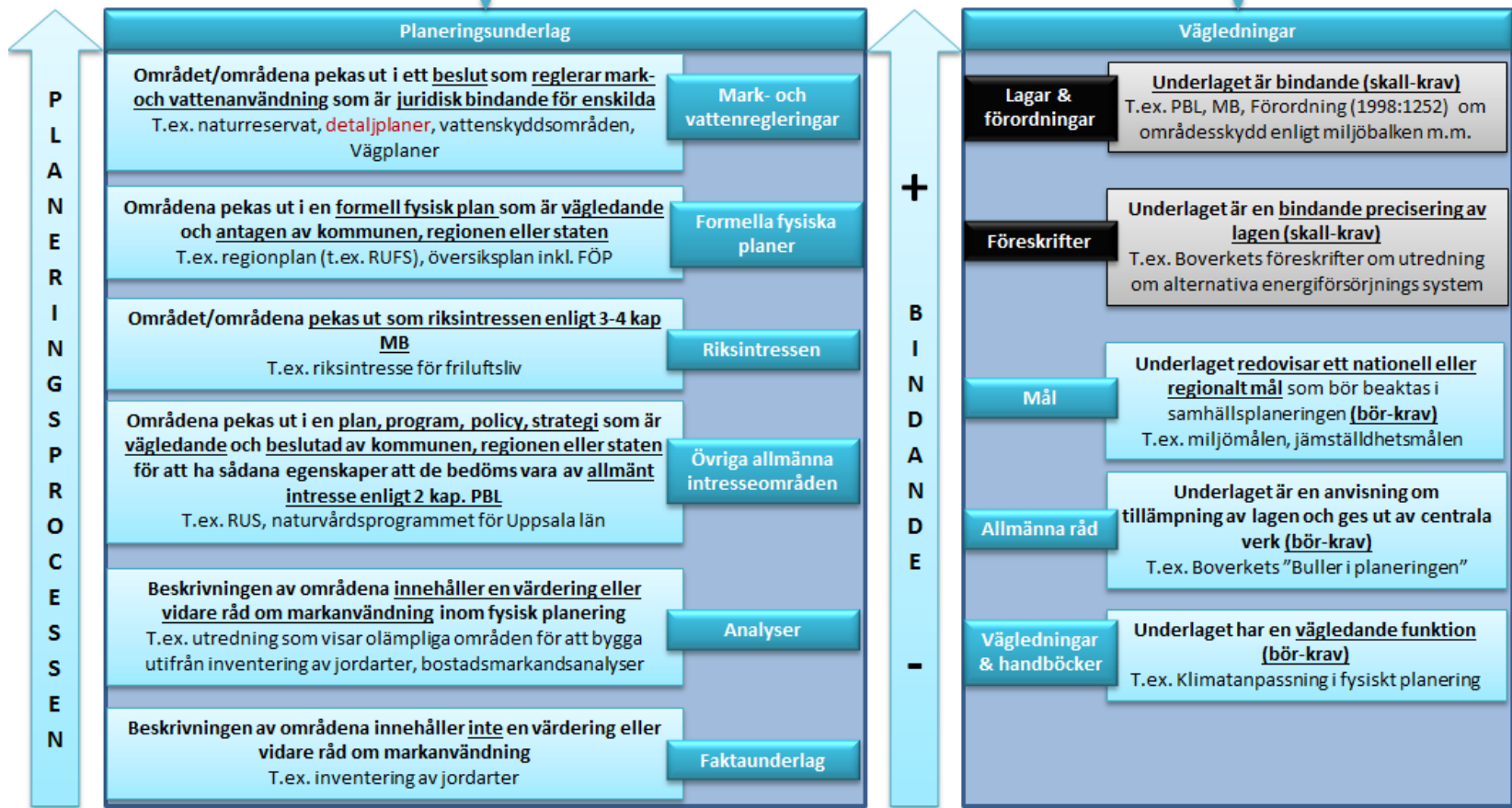
- Plan- och bygglagen
- Miljöbalkens bestämmelser om hushållning med mark- och vattenområden (3 och 4 kap) samt miljökonsekvenser och annat beslutsunderlag (6 kap)
- Andra lagar som reglerar samhällsplaneringen som exempelvis planering av infrastruktur

NEJ → Ska ej ingå i Planeringskatalogen

Underlaget pekar ut, med hjälp av beskrivningar eller kartor, ett eller flera specifika områden

- Underlaget behöver inte vara i GIS-format
- Olika format: dokument, bild, databas, geodata, m.m.

JA → Underlaget ger information om hur planeringen bör/ska gå till utan att peka ut specifika områden



Tack!

Olof Martinsson
olofmartinsson@lansstyrelsen.se



Länsstyrelsen
Skåne